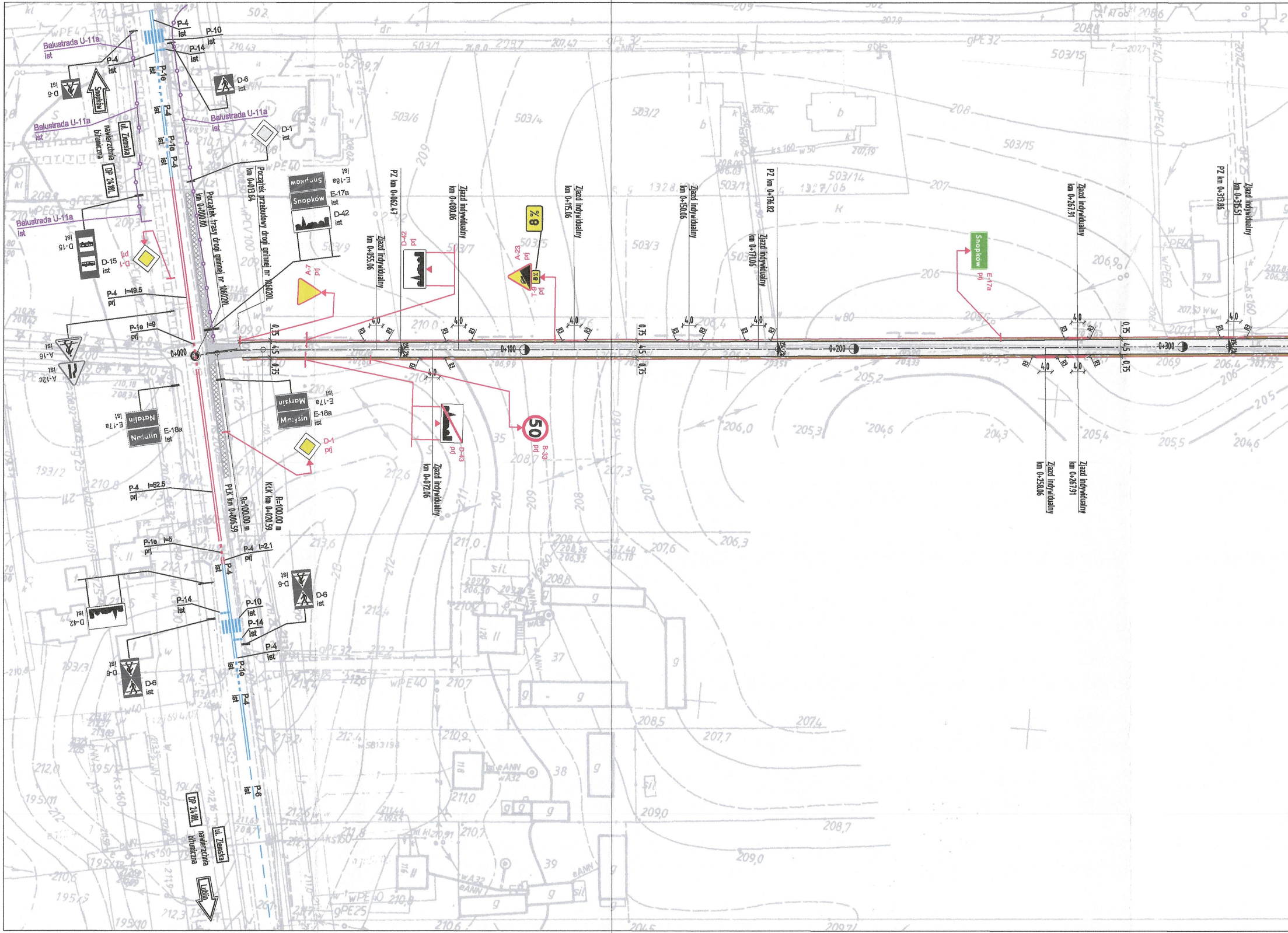
P-4 ist
P-10 ist
P-14 ist
Balustrada U-11a ist
Balustrada U-11a ist
Balustrada U-11a ist
D-6 ist
D-6 ist
P-4 ist
P-1e ist
P-4 ist
P-1e ist
P-4 ist
Snopków
ul. Ziemska
nawierzchnia bitumiczna
DP 2418L
D-1 ist
Początek trasy drogi gminnej nr 106020L
km 0+000,00
Początek przebudowy drogi gminnej nr 106020L
km 0+013,64
E-18a ist
Snopków
E-17a ist
Snopków
D-42 ist
D-15 ist
D-1 prj
A-7 prj
P-4 l=49,5 prj
P-1e l=9 prj
Zjazd indywidualny km 0+055,06
PZ km 0+062,47
D-42 prj
Zjazd indywidualny km 0+080,06
A-23 prj
8%
T-9 prj
Zjazd indywidualny km 0+115,06
Zjazd indywidualny km 0+150,06
PZ km 0+176,82
Zjazd indywidualny km 0+171,06
E-17a prj
Snopków
Zjazd indywidualny km 0+267,91
PZ km 0+313,86
Zjazd indywidualny km 0+315,51
0+000
0+100
0+200
0+300
0,75
4,5
0,75
4,0
A-16 ist
A-12c ist
E-17a ist
Natalin
E-18a ist
Natalin
E-17a ist
Marysin
E-18a ist
Marysin
D-1 prj
D-43 prj
B-33 prj
50
Zjazd indywidualny km 0+072,06
Zjazd indywidualny km 0+258,06
Zjazd indywidualny km 0+267,91
PŁK km 0+006,59
R=100,00 m
KŁK km 0+020,59
R=100,00 m
P-4 l=52,5 prj
P-1e l=5 prj
P-4 l=2,1 prj
D-6 ist
D-6 ist
D-42 ist
P-14 ist
P-10 ist
P-14 ist
P-4 ist
D-6 ist
D-6 ist
P-1e ist
P-4 ist
P-6 ist
DP 2418L
ul. Ziemska
nawierzchnia bitumiczna
Lublin

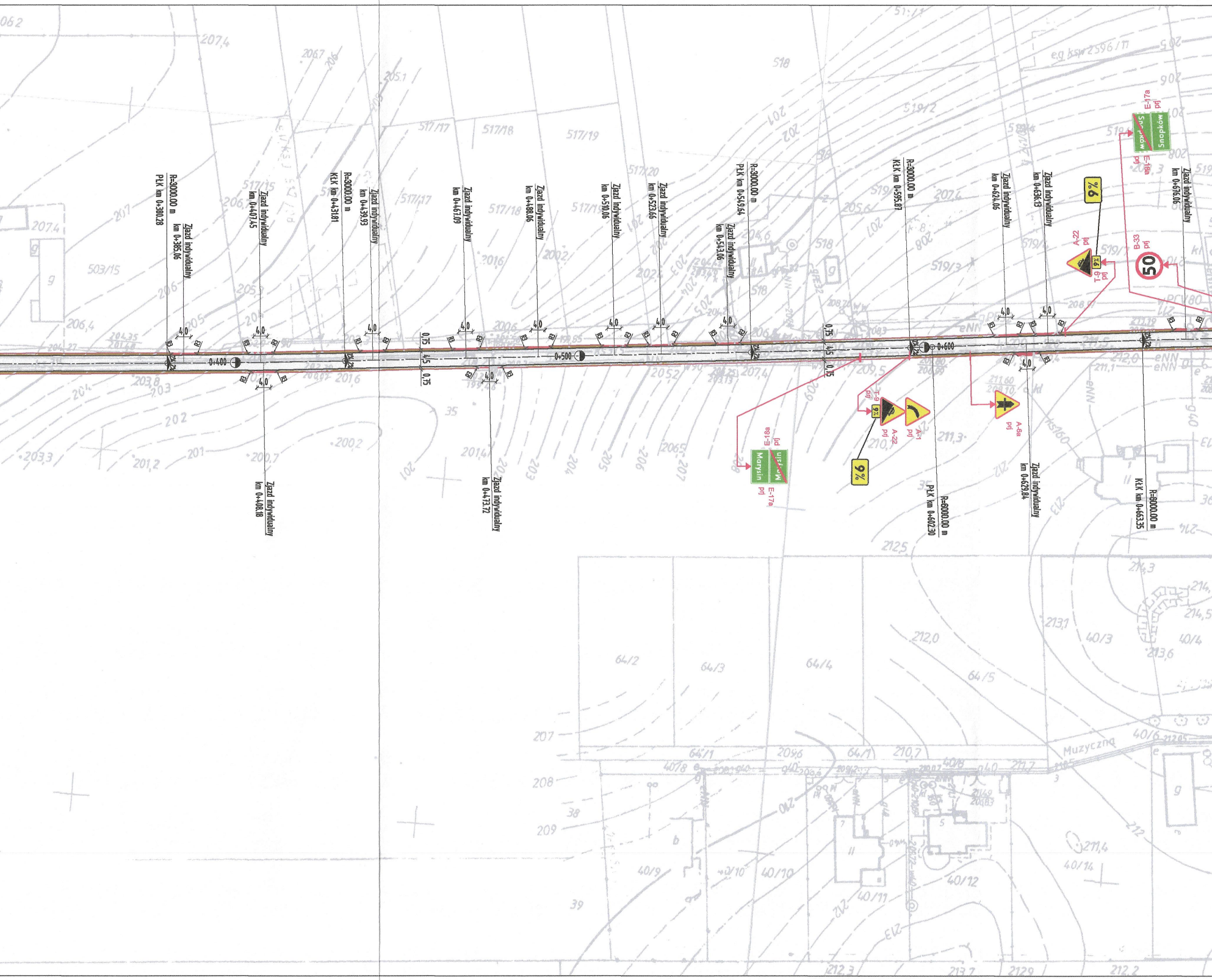
R=3000.00 m
PłK km 0+380.28
Zjazd indywidualny
km 0+385.06
Zjazd indywidualny
km 0+407.45
Zjazd indywidualny
km 0+408.18
R=3000.00 m
KłK km 0+431.81
Zjazd indywidualny
km 0+439.93
Zjazd indywidualny
km 0+467.09
Zjazd indywidualny
km 0+473.72
Zjazd indywidualny
km 0+488.06
Zjazd indywidualny
km 0+510.06
Zjazd indywidualny
km 0+523.66
Zjazd indywidualny
km 0+543.06
R=3000.00 m
PłK km 0+549.64
R=3000.00 m
KłK km 0+595.87
R=6000.00 m
PłK km 0+602.30
Zjazd indywidualny
km 0+624.06
Zjazd indywidualny
km 0+629.84
Zjazd indywidualny
km 0+636.13
R=6000.00 m
KłK km 0+663.35
Zjazd indywidualny
km 0+676.06
0+400
0+500
0+600
4,0
0,75
4,5
R3
2%
Marysin
E-18a
E-17a
prj
T-9
A-22
A-1
A-6a
9%
50
B-33
Snopków
Muzyczna
eg ksw 2596/11
517/15
517/17
517/18
517/19
517/20
518
519/2
519/3
503/15
64/1
64/2
64/3
64/4
64/5
40/3
40/4
40/6
40/8
40/9
40/10
40/11
40/12
40/14
35
38
39

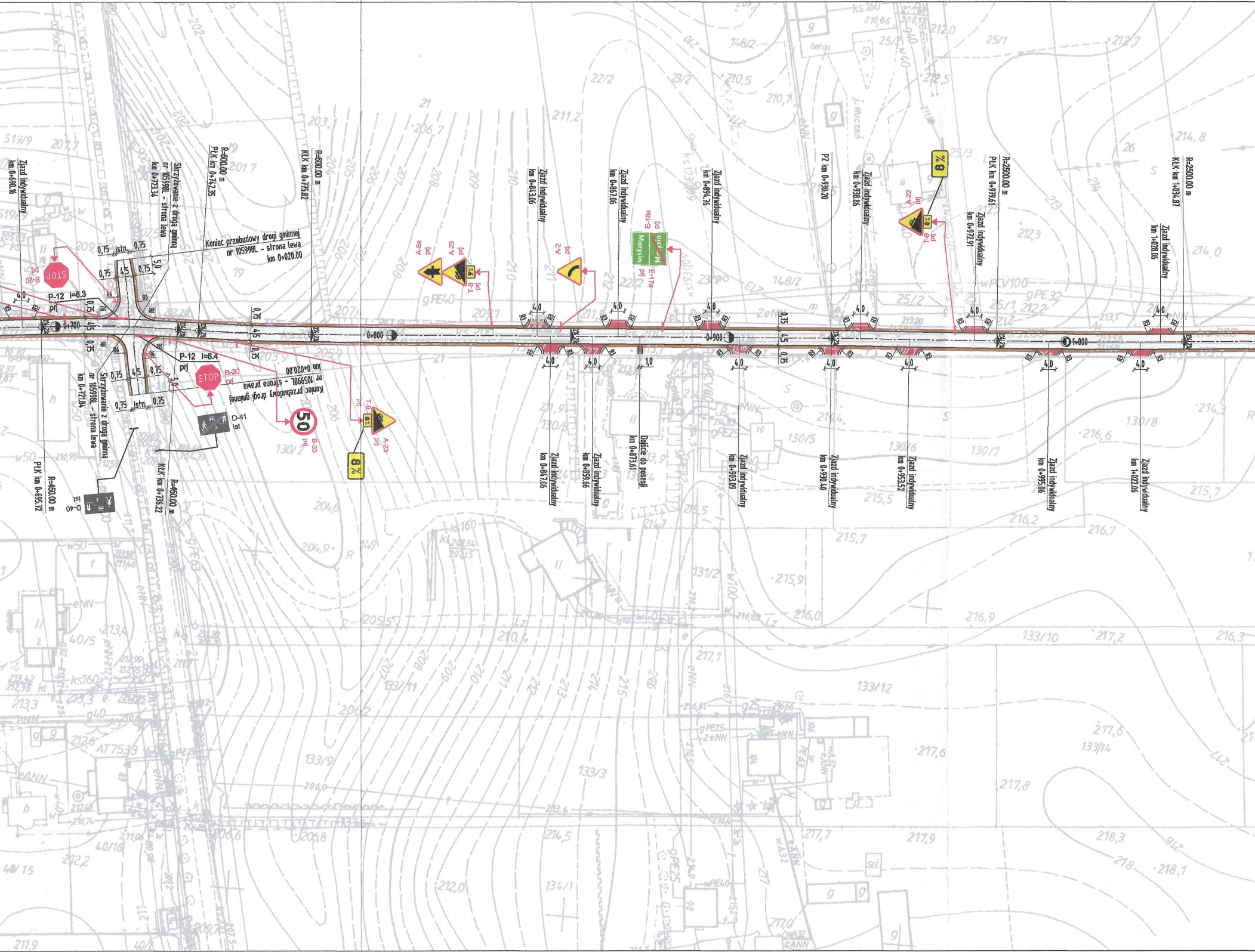

Zjazd indywidualny km 0+690.16
Skrzyżowanie z drogą gminną nr 105998L - strona lewa km 0+723.34
R=600.00 m PŁK km 0+742.35
R=600.00 m KŁK km 0+775.82
Koniec przebudowy drogi gminnej nr 105998L - strona lewa km 0+020.00
Koniec przebudowy drogi gminnej nr 105998L - strona prawa km 0+020.00
Skrzyżowanie z drogą gminną nr 105998L - strona lewa km 0+721.84
R=450.00 m PŁK km 0+695.72
R=450.00 m KŁK km 0+736.22
P-12 l=6.3 prj
P-12 l=6.4 prj
B-20 prj
STOP
D-41 ist
D-40 ist
B-33 prj
50
T-9 prj
A-23 prj
8%
0,75
istn.
4,5
5,0
4,0
R6
R3
0+700
0+800
0+900
1+000
A-8a prj
A-23 prj
T-9 prj
A-2 prj
E-18a prj
E-17a prj
Marysin
Zjazd indywidualny km 0+843.06
Zjazd indywidualny km 0+867.06
Zjazd indywidualny km 0+894.76
PZ km 0+930.20
Zjazd indywidualny km 0+938.86
A-22 prj
T-9 prj
8%
Zjazd indywidualny km 0+972.91
R=2500.00 m PŁK km 0+979.61
Zjazd indywidualny km 1+028.06
R=2500.00 m KŁK km 1+034.87
Zjazd indywidualny km 0+847.06
Zjazd indywidualny km 0+859.66
Dojście do posesji km 0+873.61
1,0
Zjazd indywidualny km 0+903.09
Zjazd indywidualny km 0+930.40
Zjazd indywidualny km 0+953.52
Zjazd indywidualny km 0+995.06
Zjazd indywidualny km 1+022.06

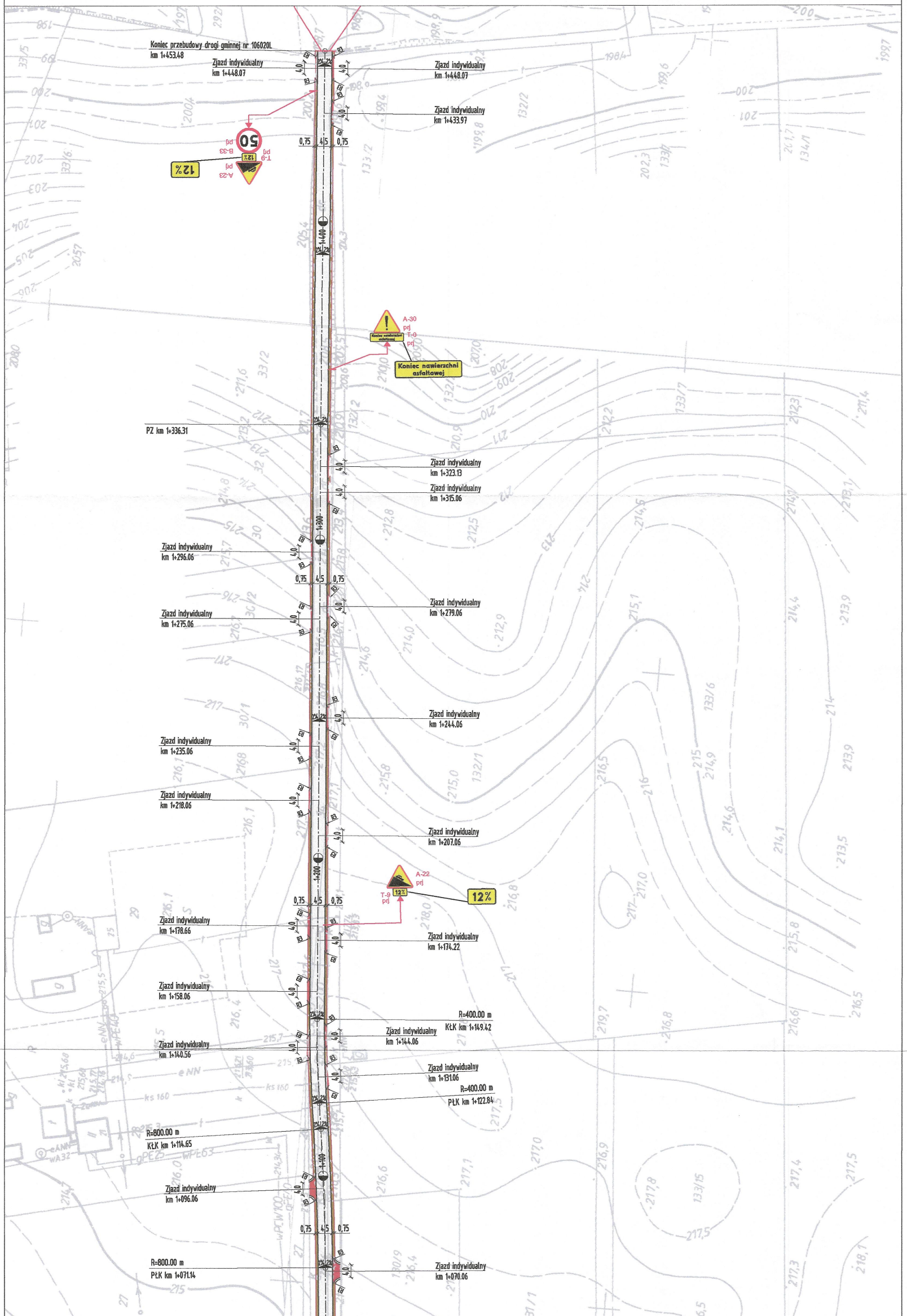
Koniec przebudowy drogi gminnej nr 106020L
km 1+453.48
Zjazd indywidualny
km 1+448.07
Zjazd indywidualny
km 1+448.07
Zjazd indywidualny
km 1+433.97
50
B-33
prj
12%
T-9
prj
A-23
prj
12%
0,75
4,5
0,75
1+400
A-30
prj
T-0
prj
Koniec nawierzchni asfaltowej
Koniec nawierzchni asfaltowej
PZ km 1+336.31
Zjazd indywidualny
km 1+323.13
Zjazd indywidualny
km 1+315.06
1+300
Zjazd indywidualny
km 1+296.06
0,75
4,5
0,75
Zjazd indywidualny
km 1+279.06
Zjazd indywidualny
km 1+275.06
Zjazd indywidualny
km 1+244.06
Zjazd indywidualny
km 1+235.06
Zjazd indywidualny
km 1+218.06
Zjazd indywidualny
km 1+207.06
1+200
A-22
prj
T-9
prj
12%
12%
0,75
4,5
0,75
Zjazd indywidualny
km 1+178.66
Zjazd indywidualny
km 1+174.22
Zjazd indywidualny
km 1+158.06
R=400.00 m
KŁK km 1+149.42
Zjazd indywidualny
km 1+144.06
Zjazd indywidualny
km 1+140.56
Zjazd indywidualny
km 1+131.06
R=400.00 m
PŁK km 1+122.84
R=800.00 m
KŁK km 1+114.65
1+100
Zjazd indywidualny
km 1+096.06
0,75
4,5
0,75
R=800.00 m
PŁK km 1+071.14
Zjazd indywidualny
km 1+070.06
R3
4,0
2%
2%

LEGENDA:
Oznaczenia branży drogowej:

⬜ *-proj. jezdnia o nawierzchni bitumicznej*
🟫 *-proj. pobocze gruntowe utwardzone kruszywem, gr. 15 cm*
🟥 *-proj. zjazd gruntowy utwardzony kruszywem, gr. 15 cm*
▨ *-istn. chodnik o nawierzchni z betonowej kostki brukowej*
⬜ *-istn. zjazd o nawierzchni z betonowej kostki brukowej*
🟩 *-tereny zielone*
— *-proj. krawężnik betonowy 20x30 cm h=12 cm*
lub istn. krawężnik betonowy przeznaczony do regulacji wysokościowej
— *-proj. obrzeże betonowe o wym. 6x30 cm lub 8x30 cm*
lub istn. obrzeże betonowe przeznaczone do regulacji wysokościowej
— *-istn. krawężnik betonowy*
— *-istn. obrzeże betonowe*
- - - *-proj. betonowy krawężnik "zaniżony"*

Oznaczenia branży inżynierii ruchu:

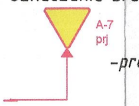

-proj. znak pionowy

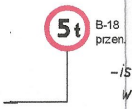
5t
B-18
przen.
-istn. znak pionowy przeniesiony
we wskazaną lokalizację

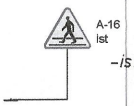

-istn. znak pionowy

-istn. znak poziomy

-proj. znak poziomy

-istn. balustrada U-11a

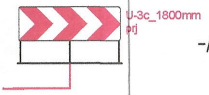
U-3c_1800mm
prj
-proj. tablica prowadząca

drogowiec
DROGOWIEC rok zał. 1998
Biuro Usług Projektowych
20-150 Lublin, ul. M. Rapackiego 19
☎ *(081) 469 15 45*
✉ *biuro@drogowiec.info*
www.drogowiec.info
NIP: 712-128-29-23 REGON: 430918788

Inwestor:
Gmina Jastków
ul. Chmielowa 3
21-002 Jastków

Obiekt:
Przebudowa drogi gminnej Nr 106020L (ul. Pastelowa) na odcinku od km 0+013,64 do km 0+723,34 w miejscowości Snopków (działka Nr ewid. 520/4, obręb Nr 24) i w miejscowości Marysin (działka Nr ewid. 35/10, 35/11, obręb Nr 7) oraz na odcinku od km 0+723,34 do km 1+453,48 w miejscowości Marysin (działka Nr ewid. 34 i 130/1, obręb Nr 7, ul. Grafitowa)

Nazwa rys.:
Stała organizacja ruchu

Funkcja	Imie i nazwisko	Podpis	Wrzesień 2019 r.
BRANZA INZYNIERIA RUCHU			Skala 1:1000
Projektant	mgr inż. Robert Puliński upr. bud. Nr LUB/0077/POOD/03		Nr umowy SIOLD.271.7.2019.ZM
Asystent	mgr inż. Paweł Suska		Nr rys. 2